


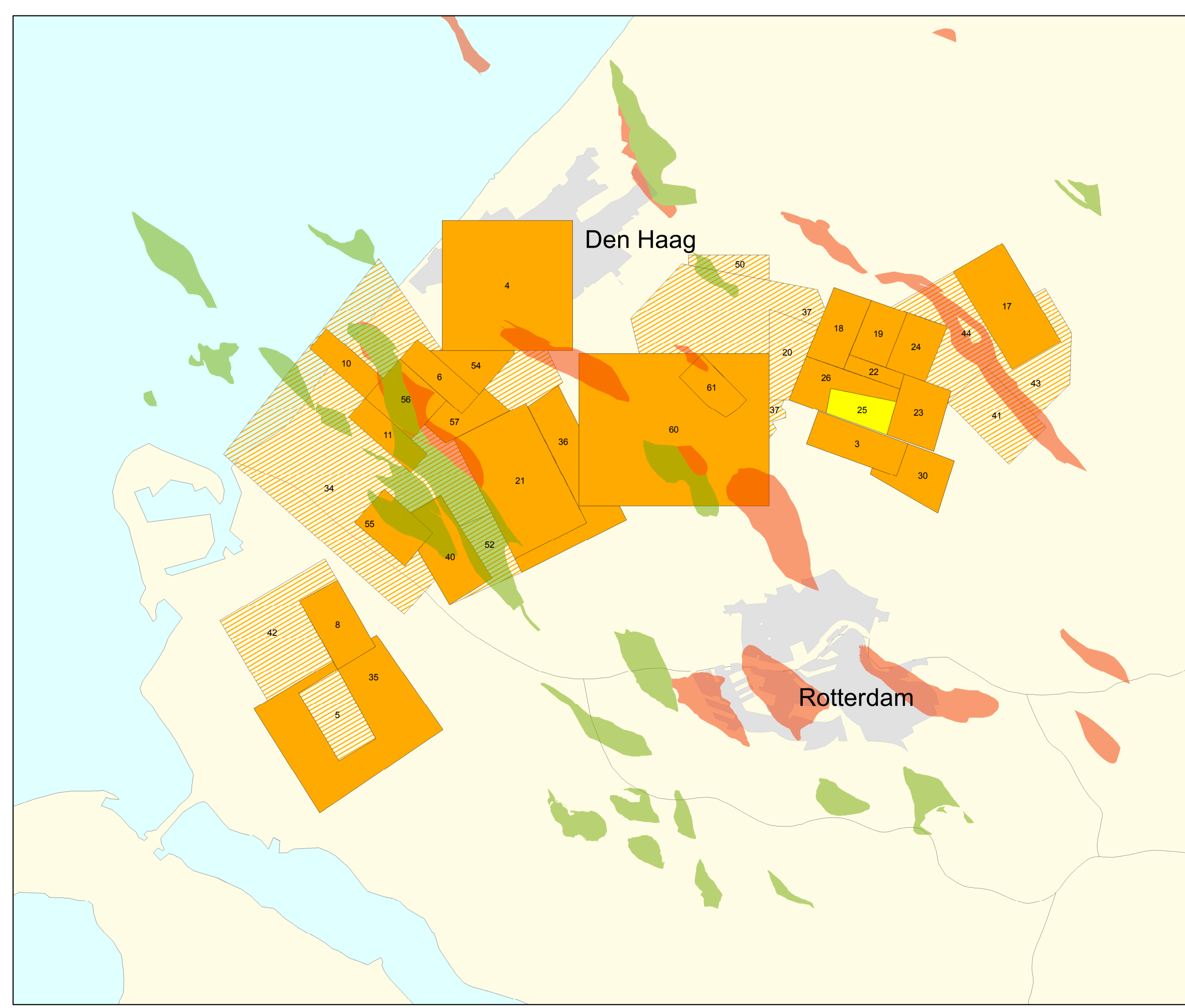
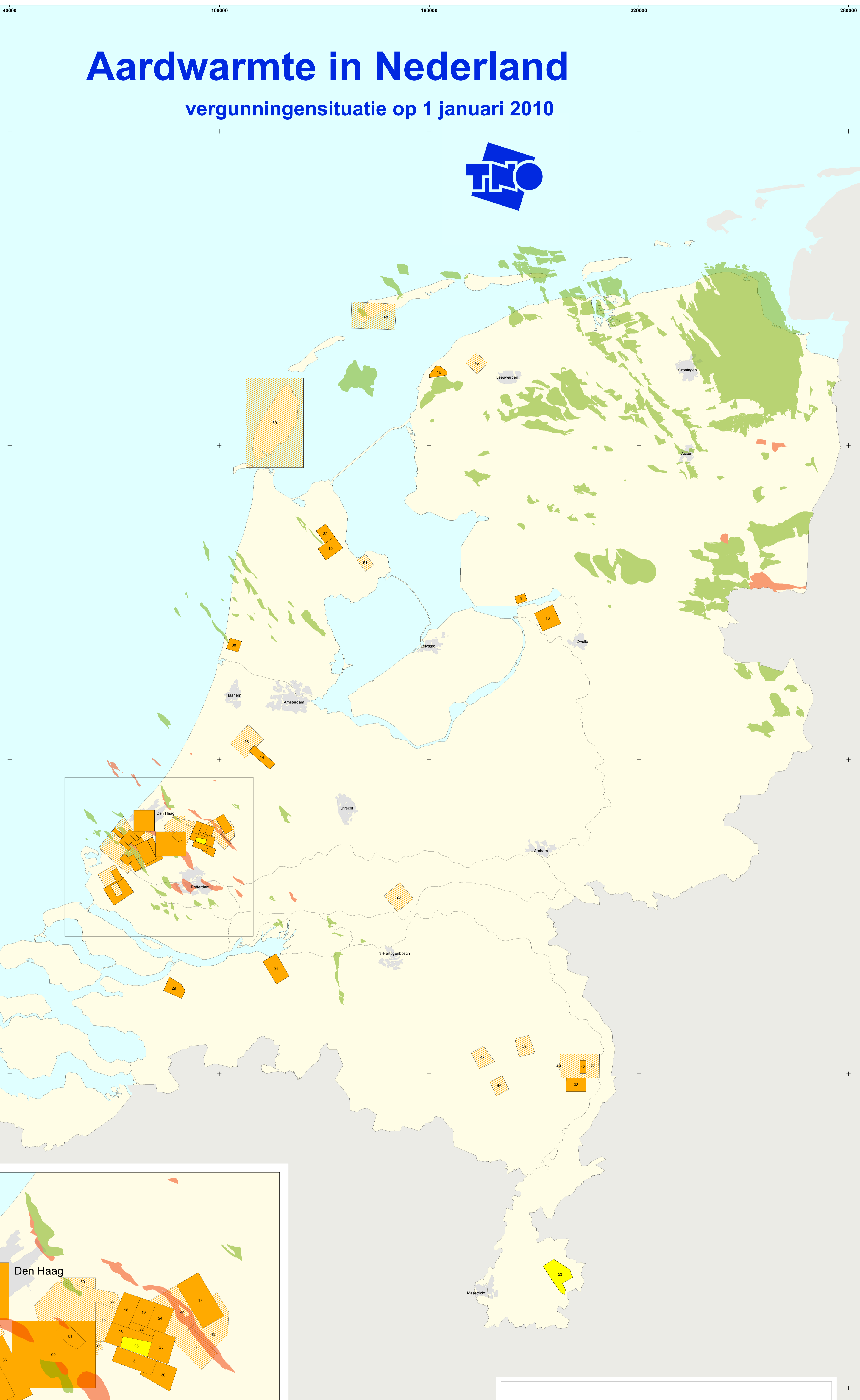
Aardwarmte in Nederland

vergunningensituatie op 1 januari 2010



- Vergunningnaam
- 3 Lasingerland
 - 4 Den Haag
 - 5 Vierpolders
 - 6 Honselersdijk
 - 8 Brielle
 - 9 Eris
 - 10 Monster
 - 11 Naaldwijk
 - 12 Californie I
 - 13 Koekoekspolder
 - 14 De Kwakel
 - 15 Middenmeer
 - 16 Sexbierum
 - 17 Waddinxveen
 - 18 Berkel Rodenrijs I
 - 19 Bleiswijk 2
 - 20 Berkel Rodenrijs 2
 - 21 De Lier
 - 22 Bleiswijk 3
 - 23 Bleiswijk 4
 - 24 Bleiswijk 5
 - 25 Bleiswijk
 - 26 Bleiswijk
 - 27 Californie 2
 - 28 Est
 - 29 Dinteloord
 - 30 Lasingerland 2
 - 31 Made
 - 32 Middenmeer 2
 - 33 Maasbree
 - 34 Westland
 - 35 Brielle 2
 - 36 De Lier 3
 - 37 Pijnacker-Nootdorp
 - 38 Heemskerk
 - 39 Deurne
 - 40 Maasland
 - 41 Zevenhuizen
 - 42 Oostvoorne
 - 43 Waddinxveen 2
 - 44 Zevenhuizen-Mkapelle
 - 45 Berlikum
 - 46 Asten
 - 47 Helmond
 - 48 Terschelling
 - 49 Horst
 - 50 Pijnacker-Nootdorp 3
 - 51 Andijk
 - 52 Maasland 2
 - 53 Heerten
 - 54 Honselersdijk 2
 - 55 Maasdijk
 - 56 Honselersdijk 3
 - 57 Naaldwijk 2
 - 58 Haarlemmermeer
 - 59 Texel
 - 60 Delft II
 - 61 Pijnacker-Nootdorp 4

650000
650000
475000
385000
295000



	Opsporingsvergunning
	Aangevraagde opsporingsvergunning
	Winningsvergunning
	Gas voorkomen
	Olie voorkomen
	Hoofdsteden

coördinatenstelsel van de Rijksdriehoeksmeting

0 20 Km

© TNO Bouw en Ondergrond
2010 1ste editie
www.nlog.nl/nl/home/geothemy.html