

Aanvraag inactief deel van winningsvergunning F02a (koolwaterstoffen)

Kenmerk: 382/III/989

Vergunninghouder: **Dana Petroleum Netherlands B.V.**,
ONE-Dyas B.V., RockRose (NL) CS1 B.V., TAQA Offshore B.V.

Het aangevraagde inactieve deel wordt begrensd door de grootcirkels tussen de puntenparen A-B, B-C, C-D en D-A.

De punten zijn als volgt gedefinieerd:

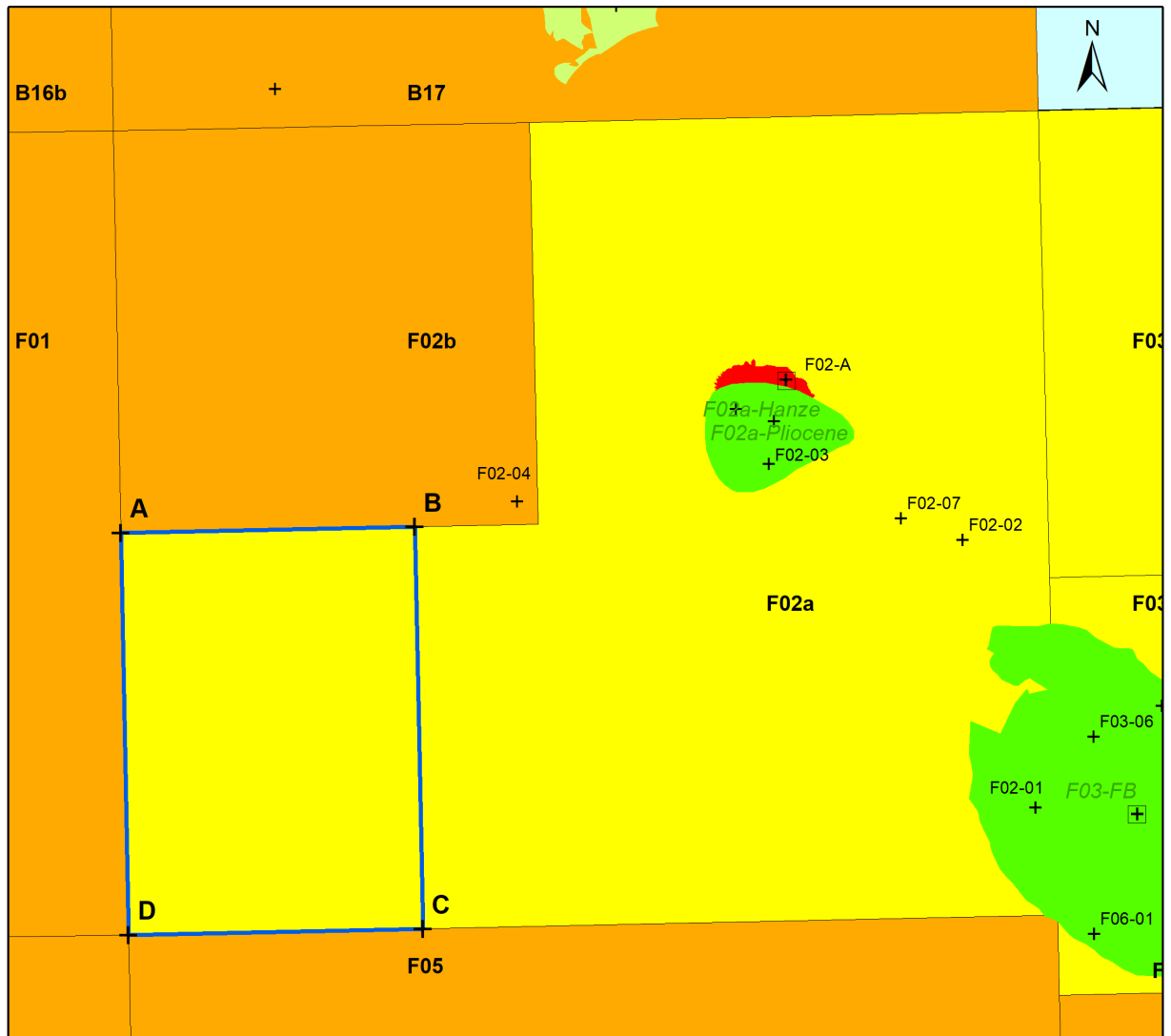
punt	o	'	” O.L.	o	'	” N.B.
A	4	19	54,883	54	54	57,460
B	4	26	14,893	54	54	57,464
C	4	26	14,904	54	49	57,454
D	4	19	54,894	54	49	57,450

De ligging van de bovengenoemde punten is uitgedrukt in geografische coördinaten berekend volgens het ETRS89 systeem.

De oppervlakte van het aangevraagde inactieve deel bedraagt 62,8 km².

Zie kaarten op volgende pagina's:

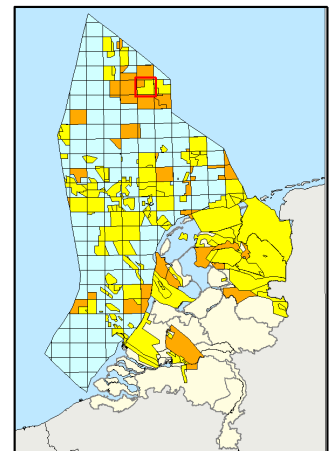
Aanvraag inactief deel winningsvergunning F02a



Legenda

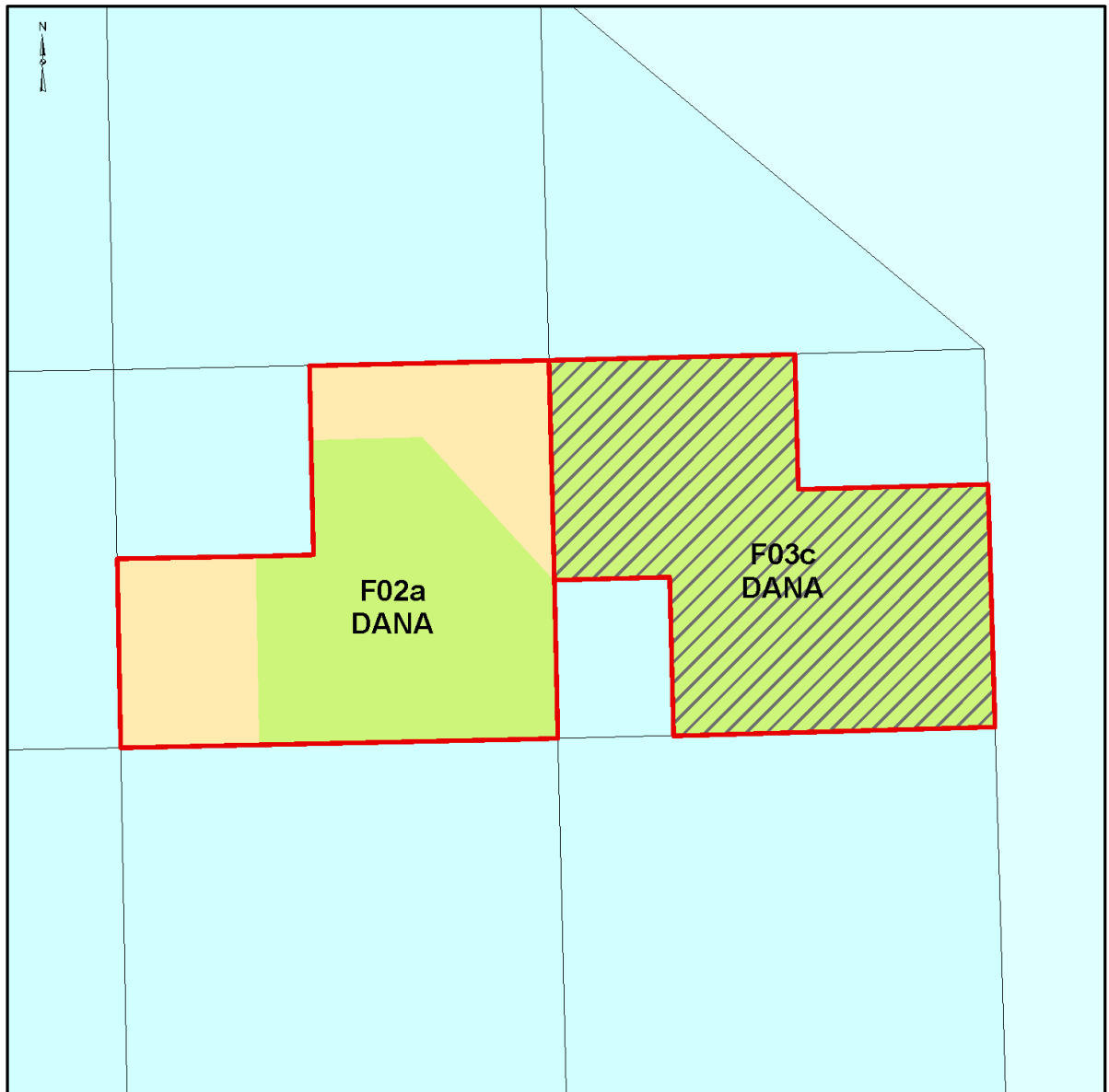
- | | | |
|--|---------------------------|---|
| + | Hoekpunten F02a_FallowZW | Voorkomens |
| | F02a_FallowZW aangevraagd | Gasveld (producerend) |
| + | Boringen | Gasveld (onontwikkeld) |
| | Platforms | Olieveld (producerend) |
| | | Vergunningen voor koolwaterstoffen |
| | | Opsporingsvergunning |
| | | Winningsvergunning |

0 5 10 km







Production Licence area: F02a / F03c

Evaluation date and preliminary classification date: December 2018
Final classification date: 7 Juli 2020, Publication date: 1 October 2020
pursuant to Article 4.4 of the Offshore Fallow Acreage Covenant



Legend

-  Licence boundary
-  ACTIVE
-  ACTIVE, not analyzed
-  Fallow, open to submitting of activityplans by third parties

