

Legenda

- GPS locatie
- 1 Differentie 2015 - 2017
- 12 Kringnummer

Peilmerken

- Ondergronds merk / aansluitpunt
- Ondergronds merk
- Peilmerk
- Peilmerk / knooppunt
- Hulp punt
- Vervallen peilmerken (puntnummer)

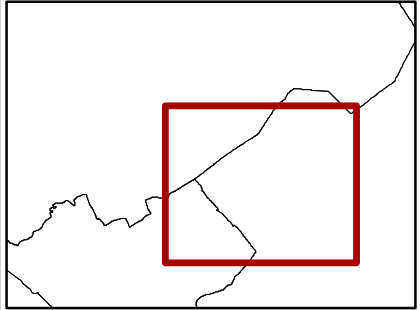
Invoedsferen



- Diever
- Eesveen

Trajecten

- Waterpastraject

* Invoedsfeer is 1 mm contourlijn, aangeleverd door Vermilion Energy B.V.





SCHAAL
1:50.000

OPDRACHTGEVER Vermilion Energy B.V.	
PROJECTOMSCHRIJVING Meetplan Diever - Eesveen 2017	
KAARTTITEL Overzicht differenties 2015 – 2017	
PROJECTLEIDER P. Meinders	GIS SPECIALIST M. Christoffels
DATUM 7-3-2018	FORMAAT A3
KAARTNUMMER 416753-DV-EV-OD-2017	WUZN 0
STATUS Definitief	

