

Legenda



- Waterpastraject
- Hulprijn buitengebied
- Kringnummers
- Boorlocaties


Hoogtemerken, met puntnummer (zwart)

- Hoogtemerk
- Hoogtemerk / knooppunt
- Aansluitpunt
- ⬡ Ondergronds merk
- Schroefankers
- Schroefankers / knooppunt
- Hulppunt

- Invloedsfeer Vinkega
- Invloedsfeer De Hoeve
- Invloedsfeer Blesdijke
- Invloedsfeer Nijensleek

Gasvelden

-  Vinkega & de Hoeve
-  Omliggende gasvelden



SCHAAL
:35.000

000001705150

Vermilion Oil & Gas Netherlands B.V.

PROJECTOMSCHRIJVING

Nulmeting Vinkega & de Hoeve 2011

KAARTTITEL

0-meting 2011

PROJECTLEIDER
P. Meinders

GIS SPECIALIST
M.R. Bücking

DATUM
10-01-2012

FORMAAT
A2

KAARTNUMMER
217742-VDH-0M-2011-0

1888

STATUS
DEFINITIEF

