






Legenda


- 


Kringnummer
- 


Boorput met aanduiding
- 


KBB subsidence model 2010 enclosure 26, 31/12/2010\*
- 

Hoogtemerk
- 

Hoogtemerk / knooppunt
- 


Hoogtemerk / aansluitpunt
- 


Ondergronds merk / nulpaal
- 


Schroefankers of palen
- 


Schroefankers of palen / knooppunt

Meetpunten uitbreiding

- 


<all other values>
- 

Hoogtemerk/Hulp punt nieuw
- 

Hoogtemerk bestaand RWS-NAP
- 


Schroefankers of palen (nieuw)

Trajecten uitbreiding

- 


Trajecten uitbreiding


Trajecten bestaand


- 

Trajecten bestaand

Winnings- en opslagvergunningen

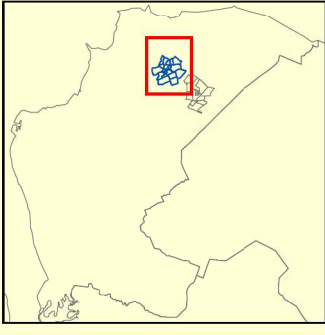
- 

Winningsvergunning Adolf van Nassau III / opslagvergunning Winschoten III
- 

Winningsvergunning Uitbreiding Adolf van Nassau III
- 

Opslagvergunning Winschoten II

\*Ref.: 150512 HL WP2 Report Subsidence Modelling - rev00.  
KBB UndergroundTechnologies.



0 125 250 500 750 1000 m



OPDRACHTGEVER  
Akzo Nobel Industrial Chemicals B.V.

SCHAAL  
1:25.000

PROJECTIONSCHRIJVING  
Meetplan 2015 - Pekelwinning

KAARTITTEL  
Winningsvergunning Acof van Nassau III

BOORTERREIN  
Boorterrein Heiligerlee

PROJECTLEIDER  
K. Hoentjen

OS SPECIALIST  
J.N. Insen

FORMAT  
A2

WIZIR  
P55.92.01/911

STATUS  
Definitief

© De auteursrechten en databankrechten zijn voorbehouden aan Dienst voor het kadaster en de openbare registers, Apeldoorn, 2011

r:\1040000\10404676\ArcGIS\Mapen\10150801\_P5\_91\_911.Dmnd