













Legenda

Meetnet

- Waterpastraject Vermilion
- - Scheiding buitenkringen

Hoogtemerken, met puntnummer (zwart)

-  Hoogtemerk
-  Hoogtemerk / knooppunt
-  Hulppunt
-  Hulppunt / knooppunt
-  Ondergronds merk / aansluitpunt
-  Ondergronds merk / nulpaal
-  Ondergronds merk / nulpaal / knooppunt
-  Schroefankers of palen
-  Schroefankers of palen / knooppunt
-  Kringnummer

- ## 1 Differenties 2012-2013



SCHAAL
1:30.000

OPDRACHTGEVER

Vermilion Oil & Gas Netherlands B.V.

PROJECTOMSCHRIJVING

Deformatiemeting Leeuwarden West 2013

KAARTTITEL

Overzichtskaart differenties 2012 - 2013

PROJECTLEIDER
P. Meinders

GIS SPECIALIST
S. Stamhuis

DATUM

FORMAAT

4-12-2013

A2

KAARTNUMMER
263613-LW-OD-2013-0

WIJZ.NF

STATUS
DEFINITIEF

