

Formulier actualisering meetplan ex artikel 30 lid 6 Mijnbouwbesluit

Dit formulier dient ervoor om te zorgen dat de aanvraag om instemming voldoet aan de eisen die de Mijnbouwwet en Mijnbouwbesluit aan het opstellen van een meetplan stelt. Indien de ruimte op het formulier te beperkt is dan kan worden verwezen naar een bijlage.

Indienen in 2-voud bij:

De Minister van Economische Zaken

t.a.v. Staatstoezicht op de mijnen

drs. H.A.J.M. van der Meijden



Postbus 24037


2490 AA 's-Gravenhage

| <u>Artikel</u> <u>1)</u> | <u>Onderwerp</u> | <u>Beschrijving</u> |
|---|--|---|
| Mb 30 lid 6 | Actualisering meetplan 2018 Waddenzee | Dit meetplan omvat de volgende voorkomens: <ul style="list-style-type: none">• Ameland Oost• Ameland Westgat• Nes• Moddergat• Lauwersoog-C• Lauwersoog-West• Lauwersoog-Oost• Metslawier• Anjum• Ezumazijl• Vierhuizen-Oost |
| | <u>A) Algemene gegevens</u> | |
| | A1.1) Naam indiener | Nederlandse Aardolie Maatschappij B.V. |
| | A1.2) Adres | Postbus 28000 9400 HH Assen |
| | A1.3) Contactpersoon | W. van der Veen (tel: 0592-363314) |
| | A1.4) E-mail | Wim.vanderVeen@shell.com |
| | A1.5) Fax | 0592-363882 |
| | A1.6) Indiener | <input checked="" type="checkbox"/> is houder van de vergunning <input type="checkbox"/> is een ander te weten: |

| | |
|------------------------------------|--|
| | <p>B) Bodemdalingsmetingen <i>Deze informatie zal jaarlijks (tot 5 jaar na einde winning) worden geactualiseerd.</i></p> |
| Mb 30 lid 7a Mb 30 lid 7c | <p>B1) Beschrijving van tijdstip(pen) van meting en te gebruiken meetmethode(n).</p> <p>Dit meetplan beschrijft de delen Ameland, Schiermonnikoog, Waddenzee en Lauwersmeergebied. Ameland is voor het laatst in 2017 gemeten, Schiermonnikoog is in 2015 gemeten. Waddenzee GPS metingen worden elk jaar voor een deel van de clusters uitgevoerd. Het Lauwersmeergebied is het laatst gemeten in 2015.</p> <p>Schiermonnikoog zal in 2018 gemeten worden, alsmede het Lauwersmeergebied als onderdeel van waterpassing Noord-Nederland, welke in samenwerking met Rijkswaterstaat wordt uitgevoerd.</p> <p>Voor de waterpassingen (Schiermonnikoog, Lauwersmeergebied) geldt, dat dezelfde peilmerken worden aangemeten als de voorgaande meting. In geval een peilmerk is verstoord of verdwenen wordt hiervoor een nieuw peilmerk geplaatst, ingemeten en gerapporteerd conform de "Productspecificaties beheer NAP" van Rijkswaterstaat (als beheerder van NAP peilmerken). Tevens voldoet de waterpassing aan de eisen die de Rijkswaterstaat Centrale Informatievoorziening (RWS CIV) stelt.</p> <p>Op het wad en in het Lauwersmeer wordt gebruik gemaakt van GPS voor het bepalen van hoogteverschillen. Door gebruikmaking van een speciale geodetische GPS ontvanger en een gekalibreerde geodetische GPS antenne en een opsteltijd van minimaal vijf dagen worden hoogteverschillen bepaald met een precisie, die ruim voldoet aan de eisen die RWS-DID stelt aan een tweede orde nauwkeurigheidswaterpassing. Resultaten van deze GPS campagnes worden gerapporteerd in de Meet & Regel cyclus rapportage voor de Waddenzee.</p> <p>Het gebruikelijke meetinterval (3 jaar) is bepaald op basis van de te verwachten bodemdalingssnelheid en de nauwkeurigheid van de meettechniek.</p> <p>Om extra zekerheid in te bouwen en een eventuele onverwachte hogere bodemdalings-snelheid tijdig vast te kunnen stellen, worden continue GPS metingen gebruikt. Vier continue GPS monitor stations zijn in gebruik (Moddergat, Anjum, Ameland-Oost-1 en Ternaard). Deze 4 continue GPS opstellingen maken gebruik van hetzelfde type GPS ontvanger en (gekalibreerde) antenne als voor de GPS metingen op het wad. Alle 4 stations zijn opgenomen in het continue GPS referentie netwerk van het bedrijf 06-GPS. De GPS data wordt elke 15 seconden opgeslagen en worden op maandelijkse basis gebruikt ter bepaling van een actuele bodemdalingssnelheid met bijbehorende precisie per monitoring station. Resultaten van deze permanente stations worden maandelijks gerapporteerd aan SodM. In september 2014 zijn ook op de platforms AME-2 en AWG-1 permanente GPS stations geïnstalleerd, welke thans ook maandelijks aan SodM worden gerapporteerd. In 2014 is door het Kadaster in Nes op Ameland een AGRS station in gebruik genomen. De resultaten van dit station zijn sinds februari 2016 opgenomen in de maandelijkse rapportage.</p> <p>Voor een gedetailleerde beschrijving van de GPS metingen en de onderbouwing van het meetinterval wordt verwezen naar het meetplan Waddenzee 2007.</p> <p>Naast de GPS metingen en waterpassingen, worden ook PS-InSAR deformatiemetingen op het vaste land uitgevoerd. De dichtheid van de meetpunten hangt af van de aanwezigheid van natuurlijke radar reflectoren, zoals gebouwen.</p> <p>Afwijkingen van de werkelijk opgetreden bodemdaling met de verwachte bodemdaling kan aanleiding zijn tot het uitvoeren van aanvullende metingen en/of compenserende maatregelen. Dit wordt verder geregeld in het "Meet- en Regel Protocol Waddenzee".</p> |

| | Jaar eerst- volgende meting | Interval | Laatste jaar van meting ^{*)} | Meetmethode/Opmmerkingen (Optische waterpassing, GPS, InSAR) |
|--------------|---|----------|---|---|
| | - | continu | -- | Permanente GPS monitoring in Moddergat, Anjum, Ameland-Oost, Ternaard en Nes-Ameland ter signalering van benodigde extra controle meting(en). |
| | - | continu | -- | Permanente GPS monitoring op platforms AME-2 en AWG-1 (sinds sept. 2014) |
| | 2018 | 3 jaar | 2065 ^{**)} | Controle meting resterende peilmerkclusters welke nog niet in 2016 en/of 2017 gemeten zijn (optische waterpassing en GPS). |
| | 2018 | 3 jaar | 2065 ^{**)} | Controle meting Lauwersmeergebied (optische waterpassing, InSAR, GPS). |
| | 2018 | 3 jaar | 2065 ^{**)} | Controle meting Schiermonnikoog (optische waterpassing). |
| | 2020 | 3 jaar | 2065 ^{**)} | Controle meting Ameland (optische waterpassing). |
| | ^{*)} Metingen worden beëindigd 30 jaar na einde van de winning met mogelijke aanpassing van de meetfrequentie als uit de metingen blijkt dat de bodemdaling door gaswinning niet significant toe- of afneemt. ^{**)} Het genoemde jaartal is gerelateerd aan het (in het winningsplan aangegeven) productieprofiel voor het langst producerende voorkomen in het door dit meetplan beschreven gebied. Het betreffende interval wordt gehanteerd totdat wordt vastgesteld dat er geen bodemdaling meer optreedt. | | | |
| Mw 30 lid 7b | B2) Beschrijving van de plaats van de metingen. De meetcampagne in 2018 voor het Waddenzee gebied (optische waterpassing en GPS) zal worden uitgevoerd in een deel van de Waddenzee. Zie bijlage voor de geselecteerde trajecten en GPS locaties: 2018_Bijlage_3b_Waddenzee_Lmeer_Schier_kaart_2018.pdf (EP201710206408) | | | |

| | |
|---------------------------------------|--|
| | <p>C) Bodemtrillingsmetingen <i>Deze informatie zal jaarlijks (tot 5 jaar na einde winning) worden geactualiseerd.</i></p> |
| <p>Mb 30 lid 7a Mb 30 lid 7c</p> | <p>C1) Beschrijving van tijdstip(pen) van meting en te gebruiken meetmethode(n).</p> <p>Het gebied boven de in dit meetplan beschreven voorkomens wordt continu bewaakt door een meetnet van seismometers en versnellingsmeters, zoals beschreven door het KNMI in appendix 3 van het rapport "Monitoring induced seismicity in the North of the Netherlands: status report 2010" (KNMI, WR2012-03). De minimale gebiedsdekkende gevoeligheid van dit meetnet is dusdanig dat bodemtrillingen in het gebied zwaarder dan magnitude 1,5 op de Richter schaal geregistreerd kunnen worden en trillingen zwaarder dan 1,5 kunnen worden gelokaliseerd (zie bijlage "Detectie- en lokaliseringscapaciteit Nederlandse seismische stations").</p> <p>Het meetnet zal operationeel blijven tot minimaal 30 jaar na het beëindigen van de winning indien dit technisch en operationeel mogelijk is.</p> |
| <p>Mw 30 lid 7b</p> | <p>C2) Beschrijving van de plaatsen waar gemeten wordt:</p> <p>Een kaart van alle in Nederland geïnstalleerde seismometers en versnellingsmeters is opgenomen in hoofdstuk 3 van het KNMI rapport "Monitoring induced seismicity in the North of the Netherlands: status report 2010" (KNMI, WR2012-03). Zie ook bijlage "Detectie- en lokaliseringscapaciteit Nederlandse seismische stations". Na 2010 zijn echter een groot aantal stations bijgeplaatst. Voor een meest recent overzicht van de stations wordt verwezen naar https://www.knmi.nl/nederland-nu/seismologie/stations. Een schermafbeelding van deze website voor het betreffende gebied is weergegeven in onderstaand figuur (per oktober 2016).</p>  <p>Legenda:  accelerometer  broadband  borehole</p> <p>Figuur 1. Seismische meetstations van het KNMI</p> |

| | |
|--|--|
| <p>Ondertekening</p>  <p>Naam: Wim van der Veen</p> <p>Functie: Head Onshore Surveys</p> | <p>Datum: 26 oktober 2017</p> <p>Plaats: Assen</p> |
|--|--|

| | |
|---------------------------------|---|
| Bijlagen Omschrijving | 3b. 2018_Bijlage_3b_Waddenzee_Lmeer_Schier_kaart_2018.pdf (EP201710206408) (GPS kaart meetplan Waddenzee 2018 en waterpastrajecten Lauwersmeer en Schiermonnikoog) 9. Detectie- en lokaliseringcapaciteit Nederlandse seismische stations (KNMI) |
|---------------------------------|---|

